


Point 4

**50.3982856N, 16.9194603E**

---

1.6 km in 43 min



Point 5

**Borůvková hora (899 m)**Javorník, okres Jeseník, Olomoucký kraj, Česko

---

2 km in 32 min



Point 6

**Bod záchrany JE 012**Javorník, okres Jeseník, Olomoucký kraj, Česko

---

3.1 km in 49 min




Point 7

**Švédský smírčí kříž**Javorník, okres Jeseník, Olomoucký kraj, Česko

---

1.4 km in 21 min




Point 8

**50.3883267N, 16.9730400E**

---

2.6 km in 40 min



End

**ulice nám. Svobody**Javorník, okres Jeseník, Olomoucký kraj, Česko

---



## Javorník - městský úřad

← odbočte vlevo směrem na zelenou a pokračujte 1,6 km

→ odbočte vpravo směrem na zelenou a pokračujte 1,1 km

→ odbočte vpravo směrem na červenou a pokračujte 2,8 km

↗ mírně vpravo směrem na zpevněnou cestu



**50.4080642N**

16.9611956E

↑ rovně směrem na červenou a pokračujte 1,5 km

↗ mírně vpravo směrem na červenou a pokračujte 1,1 km

→ odbočte vpravo směrem na červenou a pokračujte 2 m



**50.4050281N**

16.9293308E

↑ rovně směrem na červenou a pokračujte 869 m

← odbočte vlevo směrem na červenou a pokračujte 436 m

→ odbočte ostře vpravo směrem na zelenou a pokračujte 1 m



**50.3982856N**

16.9194603E

↑ rovně směrem na zelenou a pokračujte 10 m

↗ mírně vpravo směrem na červenou a pokračujte 73 m


↖ mírně vlevo směrem na červenou a pokračujte 1,3 km

↗ mírně vpravo směrem na modrou a pokračujte 203 m

↑ rovně směrem na zelenou a pokračujte 11 m 





### Borůvková hora (899 m)


↑ rovně směrem na modrou a pokračujte 203 m 

↑ rovně směrem na modrou a pokračujte 218 m 

↑ rovně směrem na modrou a pokračujte 1,2 km 


→ odbočte vpravo směrem na modrou a pokračujte 388 m 

↘ mírně vpravo směrem na modrou a pokračujte 22 m 

← odbočte vlevo směrem na zelenou a pokračujte 7 m 





### Bod záchrany JE 012

→ odbočte vpravo směrem na zelenou a pokračujte 1,6 km 




### Švédský smírčí kříž


→ odbočte vpravo směrem na zelenou a pokračujte 351 m 

→ odbočte vpravo směrem na zelenou a pokračujte 1,1 km 



**50.3883267N**  
16.9730400E

↑ rovně směrem na zelenou a pokračujte 1,1 km 

← odbočte vlevo směrem na zelenou a pokračujte 1,5 km 



**ulice nám. Svobody**  
Javorník