




Point 4

Rozhledna Borůvková hora

Javorník, okres Jeseník, Olomoucký kraj, Česko


3.4 km in 53 min



Point 5

50.3756222N, 16.9293442E

1.2 km in 19 min



Point 6

50.3736789N, 16.9436672E

1.1 km in 16 min




Point 7

Boží muka

Javorník, okres Jeseník, Olomoucký kraj, Česko


3.6 km in 1:17 h



Point 8

50.3699522N, 16.9887686E

2 km in 32 min



Point 9

50.3815358N, 16.9970297E

1.4 km in 21 min



End

ulice nám. Svobody

Javorník, okres Jeseník, Olomoucký kraj, Česko



Javorník - městský úřad

← odbočte vlevo směrem na zelenou a pokračujte 1,6 km

→ odbočte vpravo směrem na zelenou a pokračujte 1,1 km

→ odbočte vpravo směrem na červenou a pokračujte 2,8 km

↗ mírně vpravo směrem na zpevněnou cestu



50.4080642N

16.9611956E

↑ rovně směrem na červenou a pokračujte 1,5 km

↗ mírně vpravo směrem na červenou a pokračujte 1,1 km

→ odbočte vpravo směrem na červenou a pokračujte 2 m



50.4050281N

16.9293308E

↑ rovně směrem na červenou a pokračujte 869 m

← odbočte vlevo směrem na červenou a pokračujte 436 m

↖ mírně vlevo směrem na zelenou a pokračujte 10 m

↗ mírně vpravo směrem na červenou a pokračujte 73 m

↖ mírně vlevo směrem na červenou a pokračujte 1,3 km


↗ mírně vpravo směrem na modrou a pokračujte 203 m




Rozhledna Borůvková hora


↑ rovně směrem na modrou a pokračujte 218 m


↑ rovně směrem na modrou a pokračujte 1,2 km

→ odbočte vpravo směrem na modrou a pokračujte 388 m 

↘ mírně vpravo směrem na modrou a pokračujte 22 m 

↑ rovně směrem na modrou a pokračujte 78 m 

↘ mírně vpravo směrem na modrou a pokračujte 847 m 

→ odbočte ostře vpravo směrem na modrou a pokračujte 257 m 

↑ rovně směrem na modrou a pokračujte 226 m 



50.3756222N
16.9293442E

↑ rovně směrem na silnici II.třídy 457 a pokračujte 635 m




50.3736789N
16.9436672E


→ odbočte ostře vpravo směrem na silnici III.třídy 4571 a pokračujte 18 m




Boží muka

↙ mírně vlevo směrem na zelenou a pokračujte 467 m 


→ odbočte vpravo směrem na zelenou a pokračujte 1,2 km 


↑ rovně směrem na zelenou a pokračujte 1,2 km 

→ odbočte ostře vpravo směrem na naučnou stezku a pokračujte 19 m 




50.3699522N
16.9887686E

→ odbočte vpravo směrem na zelenou a pokračujte 209 m 

↑ rovně směrem na naučnou stezku a pokračujte 134 m 


↙ mírně vlevo směrem na naučnou stezku a pokračujte 698 m 


→ odbočte ostře vpravo směrem na naučnou stezku a pokračujte 961 m 

← odbočte vlevo směrem na naučnou stezku a pokračujte 9 m 



50.3815358N
16.9970297E

↑ rovně směrem na naučnou stezku a pokračujte 405 m 

→ odbočte ostře vpravo směrem na naučnou stezku a pokračujte 84 m 

← odbočte vlevo směrem na naučnou stezku a pokračujte 31 m 

← odbočte vlevo směrem na naučnou stezku a pokračujte 149 m 

↗ mírně vpravo směrem na chodník a pokračujte 27 m

↗ mírně vpravo směrem na naučnou stezku a pokračujte 78 m 

↑ rovně směrem na chodník a pokračujte 69 m



ulice nám. Svobody
Javorník